

ACHTERHOEK



9 ROUTES

BARCHEM WANDELORP

9 WANDELROUTES VANAF HET DORPSPLEIN

BARCHEM



HET GELUK VAN NEDERLAND



ACHTERHOEK.



WELKOM IN BARCHEM

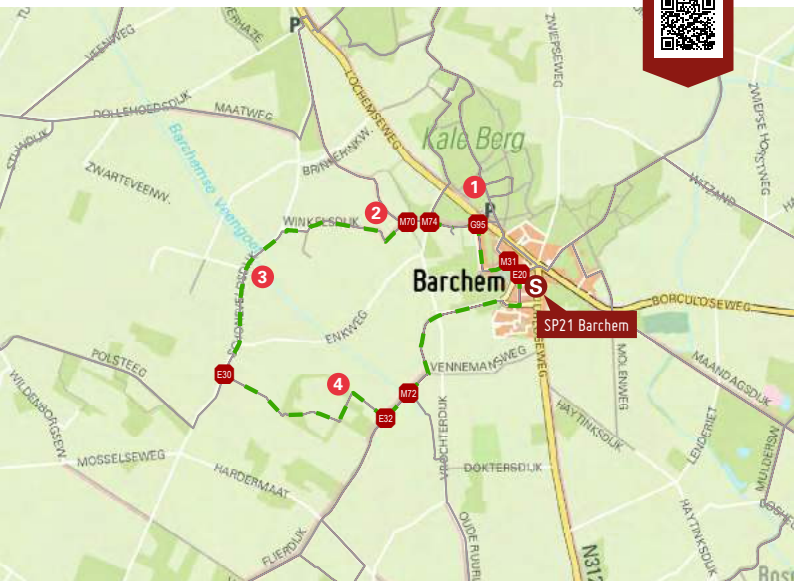
Midden in het Achterhoekse coulisselandschap, en tegen de Kale Berg en de Lochemse Berg aan, is Barchem met recht een wandeldorp. Wandel op eigen gelegenheid via routebordjes of app, of neem deel aan georganiseerde wandelingen. Er valt heel veel te wandelen vanaf het Barchemse Dorpsplein, het hart en startpunt van het Wandeldorp. Wees welkom in Barchem ('huis nabij de berg'), om te genieten van de mooie omgeving en het leuke slag mensen!



OP PAD

Vanaf het Dorpsplein in Barchem starten en eindigen negen wandelingen met lengtes van 6 tot maar liefst 24 km. De routes zijn elk in twee tegengestelde richtingen te lopen, en zijn volledig bewegwijzerd. Alle langere routes voorzien onderweg in horeca met een hapje, drankje en sanitaire stop.

Veel wandelplezier!



OMMETJE BARCHEM

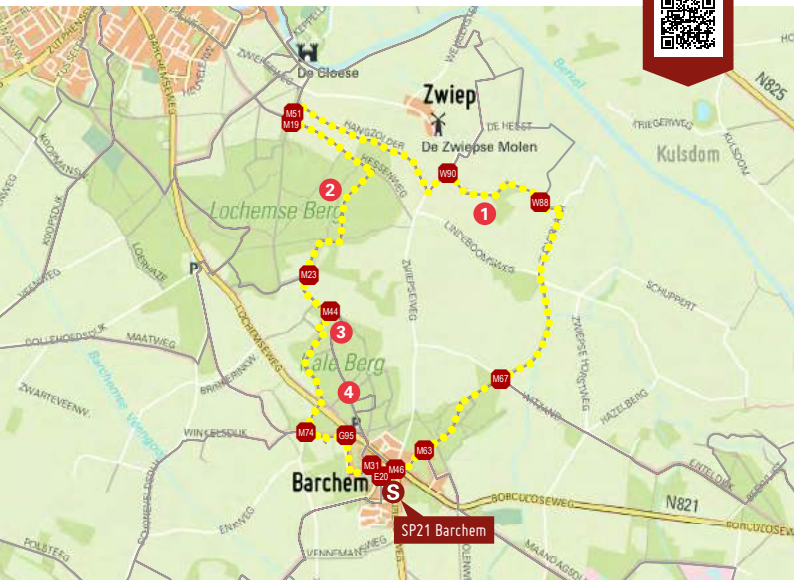
6 KM



Door het 'laagland', met verrassende uitzichten op de Lochemse en Kale Berg. Kwelwater uit de stuwwal zorgt voor bijzondere, natte natuur in natuurgebied Hagenbeek.

ONDERWEG ZIE JE

1. Kale Berg
2. Toone Harkinkpad
3. Barchemse Veengoot
4. Hagenbeek



DE KALE BERGROUTE

9 KM



ONDERWEG ZIE JE

1. Zwiepsche Broek
2. Lochemse Berg
3. Witte Wievenkoele
4. Kale Berg

A Download de Achterhoek Routes app of kijk op achterhoek.nl/kale-bergroute



LOCHEMSE BERGROUTE

10 KM



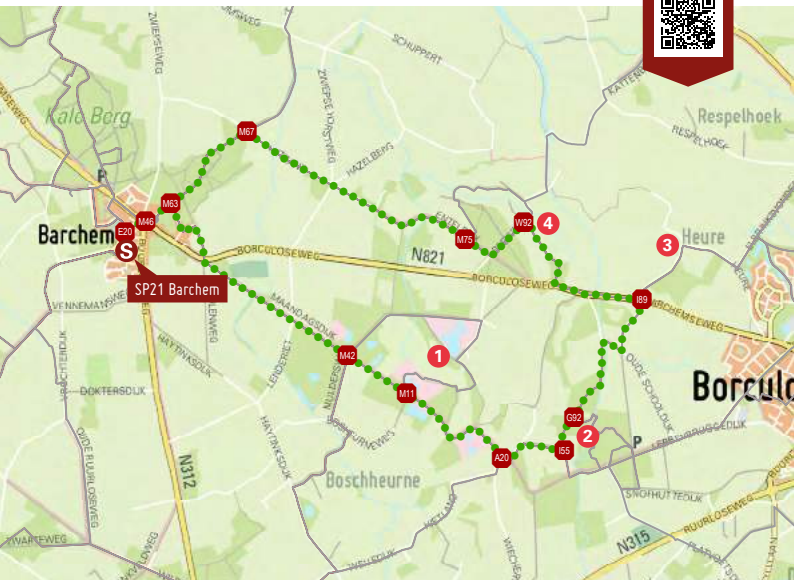
Twee bergen in 10 km met mooie vergezichten - een gevarieerd landschap met robuuste grove dennenbomen en beuken. Het geroffel van spechten is nooit ver weg.

ONDERWEG ZIE JE

1. Witte Wievenkoele
2. Langense Enk
3. Havezate De Cloese
4. Belvédère



Download de Achterhoek Routes app of kijk op achterhoek.nl/lochemse-bergroute



BOSCHHEURNE ROUTE

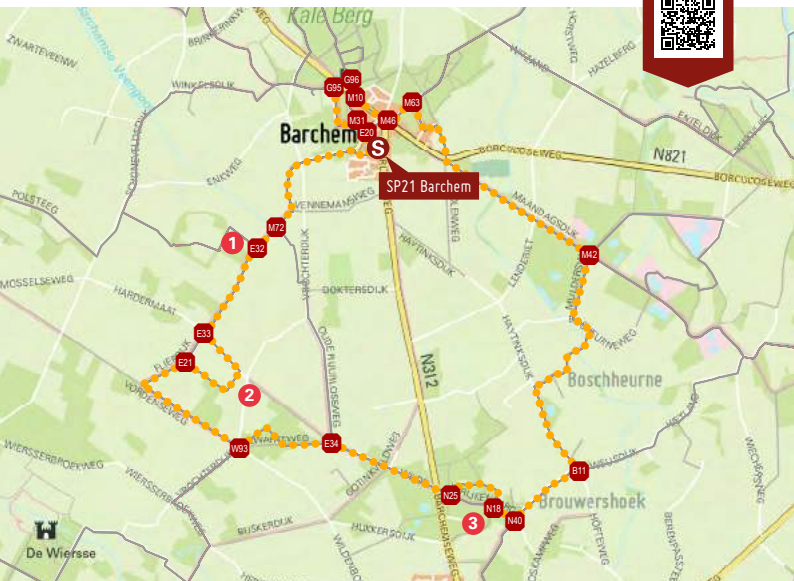
12 KM



Natuur, water en boerenland. Wandelen over zandweggetjes en bospaden, langs de rivier de Slinge - met een voetveer net iets buiten de route - en over landgoed Beekvliet.

ONDERWEG ZIE JE

1. Stelkampsveld
2. Jan Ribberspad
3. Buurtschap Heure
4. Landgoed Beekvliet



RONDJE BACHEM


13 KM



Door het karakteristieke Achterhoekse coulisselandschap - boerenland afgewisseld met bos en natuurgebied, en voor het grootste deel over onverharde paden. Laat de rust over je heen komen.

ONDERWEG ZIE JE

1. Hagenbeek
2. Erve Kostverloren
3. Rijkenburgse Bos / De Zevensprong

 Download de Achterhoek Routes app of kijk op achterhoek.nl/rondje-barchem



3 LOCHEMSE BERGEN

18 KM



IJstongen uit de voorlaatste ijstijd hebben zand en keien in onze richting gestuwd, met drie Lochemse Bergen tot gevolg. Natuur, cultuur, en uitzichten met de nodige hoogtemeters.

ONDERWEG ZIE JE

1. Kale Berg
2. Lochemse Berg
3. Paaschberg



Download de Achterhoek Routes app of kijk op achterhoek.nl/3-lochemse-bergen




KASTELEN ROUTE

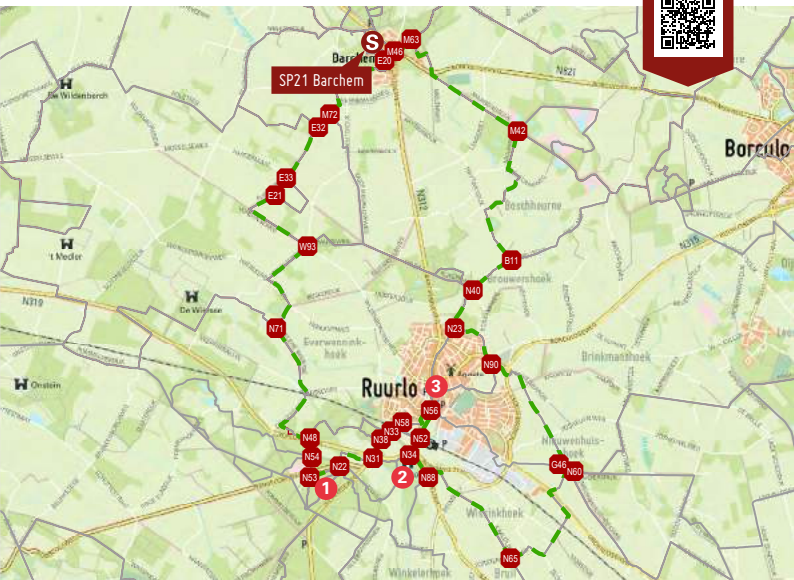
21 KM



ONDERWEG ZIE JE

1. Kasteel De Wildenborch
2. Huize 't Medler
3. Huize De Wiersse

 Download de Achterhoek Routes app of kijk op achterhoek.nl/kastelenroute



DOOLHOF
MUSEUM MORE


23 KM



Vanwege de historie en het omliggende park is Kasteel Ruurlo ook zonder de schilderijencollectie een bezoek meer dan waard. Route met natuur en cultuur, vooral over onverharde paden.

ONDERWEG ZIE JE

1. Doolhof Ruurlo
2. Museum MORE / Kasteel Ruurlo
3. Ruurlo

 Download de Achterhoek Routes app of kijk op achterhoek.nl/doolhof-more



STELKAMPSVELD BORCULO

24 KM



Het Stelkampsveld is een mooi afwisselend gebied met bos, grasland, heide met vennen, hooggelegen kleine akkers en bochtige zandpaden. Historie, natuur en landgoederen gaan hier hand in hand.

ONDERWEG ZIE JE

1. Stelkampsveld
2. De Lebbenbrugge
3. Borculo
4. Landgoed Beekvliet



Download de Achterhoek Routes app of kijk op achterhoek.nl/stelkampsveld-borculo



BARCHEMSE 4DAAGSE

Elk jaar, rondom het eerste weekend van juli, kun je vier dagen wandelen over afstanden van 20, 30, 40 en 50 km. Geniet van natuur en cultuur in een gezellige Achterhoekse sfeer tijdens de Barchemse 4Daagse.

barchemse4daagse.nl

BARCHEMSE ONDERNEMERSVERENIGING

Uitgewandeld, of toe aan een rustpauze? De Barchemse ondernemers helpen u graag met een hapje en drankje, boodschappen bij de middenstand, een overnachting in de tent of (hotel)kamer, en meer zaken die het leven aangenaam maken. Maak kennis met de leden van de Barchemse Ondernemersvereniging via **barchem.org**

Dit is een uitgave van Barchemse 4Daagse en Barchemse Ondernemersvereniging i.s.m. Stichting Achterhoek Toerisme 2021, met dank aan Vereniging Contact Barchem en gemeente Lochem. De uitgever is niet aansprakelijk of verantwoordelijk voor schade, in welke vorm dan ook, opgelopen tijdens de wandeltocht. Deelname is op eigen risico. **achterhoek.nl**



**Achterhoek
TOERISME**



Download de Achterhoek Routes app of
kijk op **achterhoek.nl/wandeldorp-barchem**

